



AM-SPRINTTI

HALINEN

7.4.2024



Kilpailuohjeet

Am-sprinttisuunnistus sunnuntaina 7.4.2024 Turun Halisissa (lähikilpailu)

Kilpailusäännöt

Kilpailussa noudatetaan SSL:n sääntöjä ja näitä järjestäjän ohjeita.

Kilpailuorganisaatio

| | | |
|------------------|---|--------------------------------------|
| Kilpailunjohtaja | Kari Lehto | 040-727 4970 |
| Ratamestari | Jarmo Jerkku | |
| Valvoja | Teemu Niskanen LS-37 | |
| Tiedottaja | Jari Sipilä | 040-593 7016 jaripetteri@hotmail.com |
| Tuomarineuvosto | pj. Kimmo Leppänen (HirvHe), Sami Kääriäinen (TuMe), Ilona Haapasaari (TuS) | |

Kilpailukeskus

Halisten seurakuntatalo osoitteessa Gregorius IX:n tie 8.

Opastus ja pysäköinti

Opastus Gregorius IX:n tien ja Paavinkadun risteyksestä.

Pysäköinti, kts erillinen kartta kilpailusivuilta. Toivomme kaikkien pysäköivän karttaan merkityille alueilla, ja jättävän tilaa S-Marketin asiakkaille.


Kartta ja rastinmääritteet

Tulostekartta 1:3000, käyräväli 2 metriä, 4/2024. Kartta on A4 kokoa ja tulostettu säänkestävälle materiaalille (Pretex). Rastinmääritteet on painettu karttaan sekä saatavana irrallisina **infosta**.

Maasto

Kilpailu suunnistetaan alueella, jossa ei ole aiemmin sprinttisuunnistettu. Alue koostuu kerrostaloalueista, pientaloalueista ja hyväkulkuisesta metsämaastosta.

JALKINESUOSITUS Koska kelit ovat vielä kovin epävakaiset, annamme jalkinesuosituksen kotisivuillamme lauantaina.. Piikkareiden käyttö kielletty.



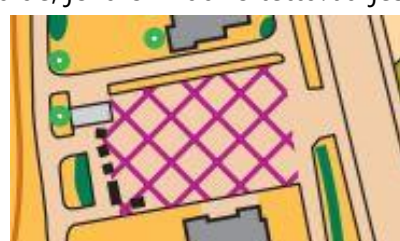
Kilpailukartassa on muutama alue kuvattu oheisella uudella karttasymbolilla "533 Pienkohteita sisältävä alue".



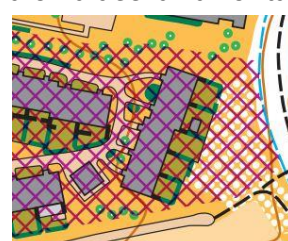
Alueella on muutama kielletyksi merkitty pysäköintialue ja yksi rivitaloalue, joita ei ole erikseen nauhoitettu, sekä yksi kielletty nurmikkoalue, joka on nauhoitettu. Järjestäjällä on alueella valvontaa.



Nauhoitettu nurmikko



Pysäköintialue



Rivitaloalue

Ratojen alkua- ja loppuosilla on karttaan piirretty katoksia rakennuksen karttamerkillä. Osa rakennuksesta on katosta, mutta katokset ovat täynnä polkupyöriä ja muuta tavaraa tai katoksessa on vain yksi avoin seinä.

Sarjat ja matkat

Sarjat ja ratapituudet (km) laskettuna lyhintä mahdollista kulkureittiä myöten. Ratapituudet ovat osassa sarjoista sääntömääräisten ylärajoilla.

| Sarja | Matka | Rasteja | Sarja | Matka | Rasteja |
|-------|-------|---------|-------|-------|---------|
| H12 | 1,1 | 12 | D12 | 1,1 | 12 |
| H14 | 2,7 | 16 | D14 | 2,3 | 15 |
| H16 | 3,3 | 18 | D16 | 2,8 | 16 |
| H18 | 3,2 | 18 | D18 | 3,0 | 19 |
| H20 | 3,4 | 22 | D20 | 3,3 | 18 |
| H21 | 3,8 | 22 | D21 | 3,4 | 22 |
| H35 | 3,2 | 18 | D35 | 3,0 | 19 |
| H40 | 3,3 | 18 | D40 | 2,9 | 19 |
| H45 | 3,0 | 19 | D45 | 2,8 | 16 |
| H50 | 2,9 | 19 | D50 | 2,7 | 16 |
| H55 | 2,8 | 16 | D55 | 2,3 | 15 |
| H60 | 2,7 | 16 | D60 | 2,0 | 16 |
| H65 | 2,3 | 15 | D65 | 1,8 | 14 |
| H70 | 2,0 | 16 | D70 | 1,8 | 14 |
| H75 | 1,8 | 14 | D75 | 1,7 | 13 |
| H80 | 1,7 | 13 | D80 | 1,1 | 12 |

Kilpailunumerot

Kilpailussa ei käytetä kilpailunumeroita.

Rastit ja leimausjärjestelmä

Kilpailussa käytetään EMIT -leimausjärjestelmää. Kilpailija on itse vastuussa elektronisen kilpailukorttinsa toimivuudesta ja siitä, että käyttää lähtöluettelossa mainittua kilpailukorttia. Kilpailun järjestäjä ei tule tarkistamaan kilpailijan kilpailukortin oikeellisuutta tai sen toimivuutta ennen lähtöä.

Jos kilpailija käyttää muuta kuin järjestäjälle ilmoitettua elektronista kilpailukorttia, suoritus hylätään (Suunnistuksen lajisääntö 11.518). Elektronisen kilpailukortin (Emit) muutokset on ilmoitettava infossa viimeistään ½ tuntia ennen kilpailijan lähtöhetkeä.

Infosta on saatavilla EMIT -tarkistuslipukkeita. Kilpailija vastaa itse tarkistuslipukkeen käytöstä. Vain tarkistuslipukkeen avulla voidaan suoritus hyväksyä puuttuvan sähköisen leiman tapauksessa.

Infon läheisyydessä on tarkistusleimasin, jossa voi tarkistaa EMIT -korttinsa toimivuuden.

Järjestäjä on varannut muutaman vuokraemitin hintaan 5€, kadotetusta vuokraemitistä veloitus on 80€.

Lähtö

Lähdön sijainti selviää opaskartasta. Lähtöön ei ole viitoitusta. Lähtöön on matkaa 220m infosta. Noudata varovaisuutta Gregorius IX:n tien ylityksessä.

Ensimmäinen lähtö on klo 10.00 .

Lähtöluettelot löytyvät kisasivuilta ja infosta.

Jokaisen sarjan lähtöväli on yksi minuutti.
Kilpailija on vastuussa, että ottaa oikean kartan.
Lähdöstä on viitoitus K-pisteelle.

Lähdön toiminta on seuraava:

- 2min ennen lähtöä kilpailija kutsutaan lähtöön,
- 1min ennen lähtöä kilpailija siirtyy karttatelineille. H/D12 saavat ottaa kartan, ja katsoa sitä,
- 0,5 min ennen lähtöä toimitsija antaa luvan ottaa kartan oman sarjan ämpäristä, karttaa kuitenkin katsomatta,
- lähtöhetkellä (lähtökellon ääni) kilpailija nolaa emitinsä ja aloittaa suorituksensa.

Lähdöstä myöhästyneet lähtevät sarjojensa viimeisinä lähdön johtajan ohjeistamana.

Viimeinen rasti

Kaikilla sarjoilla on sama viimeinen rasti, josta viitoitusta maaliin.

Maali

Maalissa käytetään maalileimausta. Maalileimauksen jälkeen siirrytään leimantarkastukseen, joka sijaitsee maalin välittömässä läheisyydessä.

Mahdolliset keskeyttäneet tulevat normaalisti maaliin ja ilmoittavat toimitsijoille keskeyttämisestä.

Verryttely

Verryttely on sallittu ainoastaan Gregorius IX:n tien länsipuolella.

Tulokset

Tulokset ovat nähtävissä kilpailun aikana kilpailusivuilta löytyvästä linkistä, ja tapahtuman jälkeen *Kunnon Suunnan* kotisivuilta.

Palkinnot

Am-mitalit sarjojen 3 parhaalle. Mitalit jaetaan infosta sarjan tulosten selvittyä. Jakamattomat mitalit toimitetaan jälkikäteen seuroittain.

WC ja pesu

WC kilpailukeskuksessa, ei pesumahdollisuutta.

Ensiapu

Ensiapulaukku löytyy maalista.

Info

Info on kilpailukeskuksessa (kts kilpailukeskuskartta) ja se avataan kilpailupäivänä klo 9:30.

Suunnistajan Kauppa

Suunnistajan Kauppa palvelee infon läheisyydessä.

Pelastussuunnitelma

Pelastussuunnitelma on nähtävissä infossa.



**Kunnon
Suunta**

***Toivottaa kaikki tervetulleeksi
kauden ensimmäiseen Am-koitokseen!***